

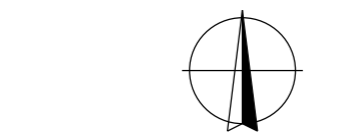
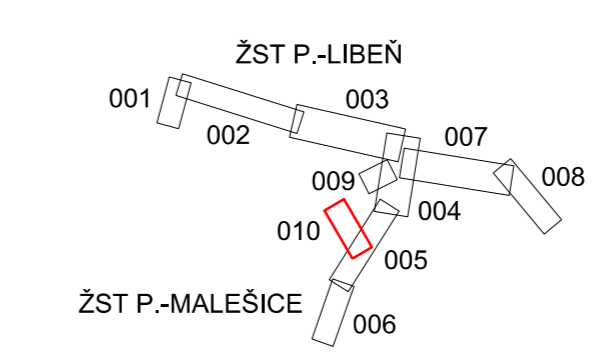
- LEGENDA:**
- nový železniční svršek a spodek
 - - - směrová a výšková úprava koleje
 - - - rušené koleje / demolice
 - - - mostní konstrukce
 - - - sousední stavby nebo stavby jiného investora
 - - - tratičvody
 - - - příčné a podélné svody
 - - - tratičv. nad svodem
 - - - pročištění stávajícího odvodnění
 - - - nová poloha vodovod
 - - - nová poloha kanalizace
 - - - nová poloha zabezpečovacích kabelů - podzemní
 - - - nová poloha zabezpečovacích kabelů - nadzemní
 - - - nová poloha sdělovacích kabelů - podzemní
 - - - nová poloha sdělovacích kabelů - nadzemní
 - - - nová poloha vn kabelů - podzemní
 - - - nová poloha vn kabelů - nadzemní
 - - - nová poloha nn kabelů - podzemní
 - - - nová poloha nn kabelů - nadzemní
 - - - nová poloha EOY kabelů
 - - - nová poloha plynovod
 - - - nová poloha NTL plynovod
 - - - nová poloha STL plynovod
 - - - nová poloha VTL plynovod
 - - - kabelové přechody
 - - - protihlukové stěny
 - - - trakční stožáry
 - - - tratičv. nad svodem
 - - - nově navržený obvod dráhy
 - - - nové navržené hranice ochr. pásma dráhy
 - - - odstupové vzdálenosti - požárně nebezpečné prostory budov
 - - - maximální výška staveb (výška staveb od úrovně terénu)

- LEGENDA STÁVAJÍCÍ SITUACE:**
- - - stávající koleje
 - - - stávající obvod dráhy
 - - - stávající hranice ochr. pásma dráhy
 - - - stávající hranice ochr. pásma památkové rezervace
 - - - hranice pozemku KN
 - - - hranice vnitřní kresby KN
 - - - hranice katastrálního území



- LEGENDA PLOCH:**
- technická ochrana svahu
 - demolice
 - provizorní příjezdové komunikace (panelové)
 - zařízení staveniště (ZS)
 - trvalý zábor - nabyvatel ČR - SŽDC s.o.
 - dočasný zábor nad 1 rok
 - dočasný zábor do 1 roku
 - dotčené pozemky s právem hospodářství pro SŽDC s.o.
 - dotčené pozemky ve vlastnictví ČS a.s. určené k převodu na SŽDC s.o. v rámci UMVŽST

Pozn.: Seznam pozemků podle katastru nemovitostí, na kterých se stavba umísťuje, je uveden v části dokumentace I.2 Majetkoprávní část.

KLAD VÝKRESŮ



ŽST P.-BĚCHOVICE

Výškový systém Bpv		Souřadný systém S-JTSK	
Přehled revizí přílohy			
Rev.	Datum	Vypracoval	Popis obsahu revize
01	28.02.2021	JNo	Zpracování připomínek z projednání
Objednatel		Kontrol.	
		Správa železniční dopravní cesty, státní organizace Dílaždná 1003/7, CZ 110 00 Praha 1 Stavební správa západ Sokolovská 1955/278, CZ 190 00 Praha 9 www.szdc.cz	
Zhotovitel		Mott MacDonald CZ, spol. s r.o.	
		Národní 984/15 CZ 110 00 Praha 1 +420 221 412 800 www.mottmac.com	
Zpracovatel části		Mott MacDonald CZ, spol. s r.o.	
		Národní 984/15 CZ 110 00 Praha 1 +420 221 412 800 www.mottmac.com	
Akce			
Modernizace traťového úseku Praha-Libeň - Praha-Malešice, I. stavba			
Část dokumentace			
C		SITUAČNÍ VÝKRESY	
C.2		Katastrální situační výkres	
Název přílohy		Stupeň dokumentace	DUR
Situační výkres, ulice Pod Tábořem		Měřítko	1 : 1 000
		Formát	6 A4
		Datum	viz výše
Manažer projektu	Ing. J. Nový	Vypracoval	Ing. J. Nový
Garant profese	Ing. A. Kuna	Kontroloval	Ing. M. Babič
Odpov. projektant	Ing. A. Kuna	Schválil	Ing. M. Babič
Číslo dokumentu	401902-MMCZ-KAT-C_2-010	Revize	Číslo dokumentace
		01	C.2
			Číslo přílohy
			010

© Mott MacDonald
 Tento dokument smí být užíván pouze osobou, která s ním objednala, a to pro účely a činnosti, pro které byl Zhotovitelem zpracován.
 Tento dokument nesmí být jakkoliv užíván jinými osobami bez předchozího souhlasu Zhotovitele a osoby, která s ním byla zpracována.